







Tab. Ścieżki edukacyjne na terenie Świętokrzyskiego Parku Narodowego

| Rodzaj i nazwa ścieżki  | Kolor ścieżki   | Ilość przystanków    | Długość (km)            | Czas przejścia (min)            | Uwagi  |
|---|---|----------------------|-------------------------|---------------------------------|--|
| Ścieżka historyczna Na Łysej Górze, później (Nowa Słupia - Łysa Góra)   | <br>Niebieska  | 5<br>następnie<br>10 | 0,5<br>następnie<br>2,4 | 30 minut<br>następnie<br>60-75  | Początkowo wytyczona tylko na Łysej Górze, później z Nowej Słupia na Łysą Górę. Wyznaczona częściowo na szlaku. Posiadała przewodnik <b>Obecnie zlikwidowana</b> |
| Ścieżka przyrodnicza Huta Szklana - Łysa Góra (Wśród świętokrzyskich jodeł i buków)   | <br>Niebieska  | 7<br>obecnie<br>6    | 2<br>obecnie<br>1,6     | 45-60                           | Powstała w miejsce ścieżki z Huty Szklanej na Święty Krzyż. Posiada przewodnik <b>Wyznaczona poza szlakiem. Istniejąca.</b>                                      |
| Ścieżka przyrodniczo-historyczna Łysica obecnie - Ścieżka przyrodnicza Święta Katarzyna - Łysica: Jeden ze szczytów korony Gór Polski | <br>Niebieska  | 6                    | 2<br>obecnie<br>1,7     | 60-75 minut<br>obecnie<br>45-60 | Posiada przewodnik <b>Obecnie wyznaczona na szlaku. Istniejąca.</b>  |
| Ścieżka przyrodnicza „Na Chełmowej Górze”   | <br>Zielona   | 7                    | 1,5                     | 45-60                           | Posiadała przewodnik <b>Wyznaczona częściowo poza szlakiem. Obecnie zlikwidowana</b>   |
| Ścieżka przyrodnicza „Stawy Biskupie w Bodzentynie”   | <br>Zielona  | 7                    | 0,5                     | 30                              | Posiadała przewodnik <b>Wyznaczona poza szlakiem. Obecnie zlikwidowana.</b>  |
| Ścieżka przyrodniczo-kulturowa „Śladem kolejki wąskotorowej”  | <br>Zielona  | 12                   | 16,1                    | 300                             | <b>Wyznaczona częściowo poza szlakiem. Istniejąca.</b> Planowana do dopuszczenia ruchu rowerowego. Nie posiada przewodnika                                       |
| Ścieżka przyrodnicza Trzcianka - Łysa Góra: Szlakiem mamucich jodeł.  | <br>Żółta    | 6                    | 2,3                     | 45-60                           | Posiada przewodnik <b>Wyznaczona na szlaku. Istniejąca.</b>  |
| Ścieżka przyrodnicza Nowa Słupia - Łysa Góra: śladem czarownic, pogańskich kultów i powstańczych kryjówek                             | <br>Czerwona | 6                    | 1,7                     | 45-60                           | Posiada przewodnik <b>Wyznaczona poza szlakiem. Istniejąca.</b>  |

**Razem na koniec 2019 roku - 5 ścieżek edukacyjnych o długości całkowitej 23,4 km**